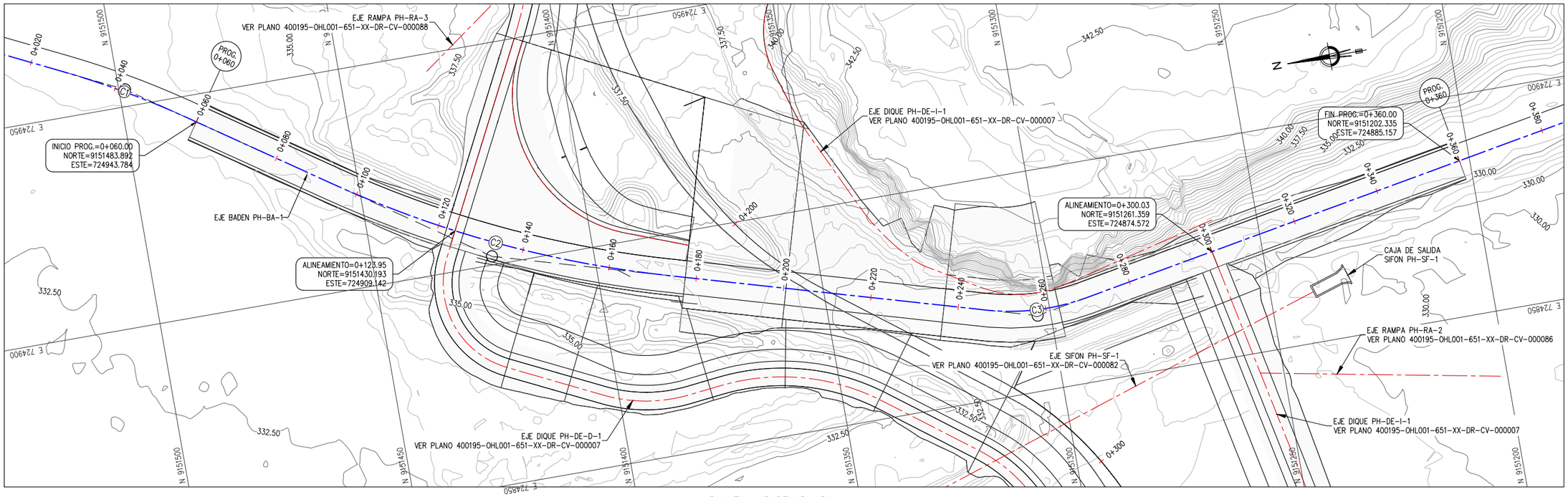

PLANTA – BADEN PH-BA-1
PROG. 0+060.00 – 0+360.00
ESC. 1/1000

CUADRO DE COORDENADAS y ELEMENTOS DE CURVAS

CURVA	RADIO	DELTA	LONG. CURVA	TANG.	P.I	P.C	P.T	P.I NORTE	P.I ESTE
C1	200.00	008°24'52"	29.37	14.71	0+042.23	0+027.52	0+056.89	9151498.59	724953.87
C2	250.00	018°15'38"	79.68	40.18	0+133.92	0+093.74	0+173.42	9151422.94	724901.95
C3	50.00	026°22'07"	23.01	11.71	0+258.15	0+246.43	0+269.44	9151303.00	724867.10

LEYENDA PLANTA

- CURVAS DE NIVEL TERRENO NATURAL
- TALUD
- EJE QUEBRADA EL NIÑO
- EJE DIQUE PRINCIPAL
- EJE DIQUE SECUNDARIO
- FLUJO DE AGUA

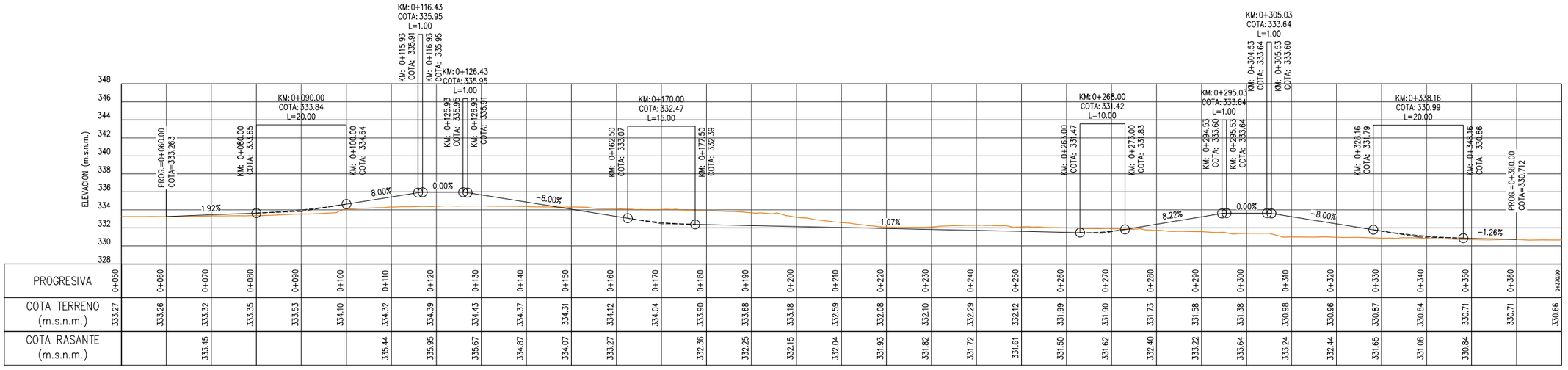

PROGRESIVA	COTA TERRENO (m.s.n.m.)	COTA RASANTE (m.s.n.m.)
0+050	333.27	
0+060	333.26	
0+070	333.32	333.45
0+080	333.35	
0+090	333.53	
0+100	334.10	
0+110	334.32	335.44
0+120	334.39	335.95
0+130	334.43	335.67
0+140	334.37	334.87
0+150	334.31	334.07
0+160	334.12	333.27
0+170	334.04	
0+180	333.90	332.36
0+190	333.68	332.25
0+200	333.18	332.15
0+210	332.59	332.04
0+220	332.08	331.93
0+230	332.10	331.82
0+240	332.29	331.72
0+250	332.12	331.61
0+260	331.99	331.50
0+270	331.90	331.62
0+280	331.73	332.40
0+290	331.58	333.22
0+300	331.38	333.64
0+310	330.98	333.24
0+320	330.96	332.44
0+330	330.87	331.65
0+340	330.84	331.08
0+350	330.71	330.84
0+360	330.71	
0+370.00	330.66	

PERFIL LONGITUDINAL – BADEN PH-BA-1
PROG. 0+060.00 – 0+360.00
ESC. H:1/1000 V:1/500

LEYENDA PERFIL

- COTA TERRENO
- COTA RASANTE

REFERENCIAS:
VER PLANO 400195-OHL001-651-XX-DR-CV-000(079@081) (SECCIONES TRANSVERSALES)
VER PLANO 400195-OHL001-651-XX-DR-CV-000004 (SECCIONES TÍPICAS)

UBICACIÓN

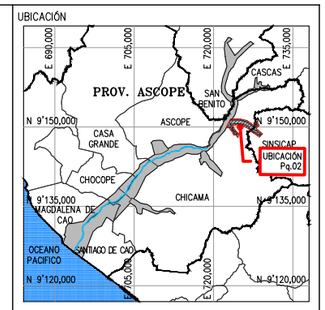

ESCALA GRAFICA
0 5.0 10.0 15.0 20.0 25.0m
1:500–A1 1:1000–A3

LEYENDA
SISTEMA DE PROYECCIÓN:
UNIVERSAL TRANSVERSAL MERCATOR (UTM) , ZONA 17 SUR
DATUM : SISTEMA GEODESICO MUNDIAL (WGS 84)
FUENTE : EQUIPO TÉCNICO

REV N°	FECHA	DESCRIPCION DE LA REVISION	REV.	DIR.
R00	08.2023	EMITIDO REV. Y COMENTARIO	J.O.	R.E.

		FECHA	FIRMA
DISEÑO :	ALBERTO PRIETO	15.08.2023	Alberta Prieto T. Ing. Caminos, Canales y Puertos CIP 2791.1
DIBUJO :	ROGER ROSILLO	15.08.2023	Roger Rosillo L. Tecnico CAD
REVISION :	ALBERTO PRIETO	15.08.2023	Alberta Prieto T. Ing. Caminos, Canales y Puertos CIP 2791.1
APROBACION :	ING. JOSE LUIS OBLITAS	15.08.2023	
DIRECTOR DE PROYECTO :	ING. RICARDO A. ECHEGARAY N.	15.08.2023	

OHLA Perú
inypsa
PERÚ Presidencia del Consejo de Ministros
RECONSTRUCCIÓN CON CAMBIOS

SOLUCIONES INTEGRALES
ENTREGA DE LAS DEFENSAS
RIBEREÑAS RÍO CHICAMA
Y RÍO VIRÚ (PAQUETE 9R-06)
PROYECTO 4 - CUI 2509625
PAQUETE 02 - QUEBRADA PAMPA HERMOSA QUIRRIPANO / PAMPAS DE JAGUEY

PLANO
BADEN PH-BA-1
PLANTA Y PERFIL LONGITUDINAL

ESPECIALIDAD :
CIVIL

USO :
651-DIQUES TRANSVERSALES-2

ZONA :
CHICAMA-ASCOPE-LA LIBERTAD

ESCALA :	FECHA :	REV :
1/1000	15.08.2023	R00

CODIGO DEL PLANO :
400195-OHL001-651-XX-DR-CV-000078

RECONSTRUCCIÓN CON CAMBIOS
REVISIÓN DE DOCUMENTOS TÉCNICOS
☐ A- ACEPTADO
☐ B- ACEPTADO CON COMENTARIOS
☐ C- RECHAZADO
FIRMA FECHA